

BESTEMMINGEN

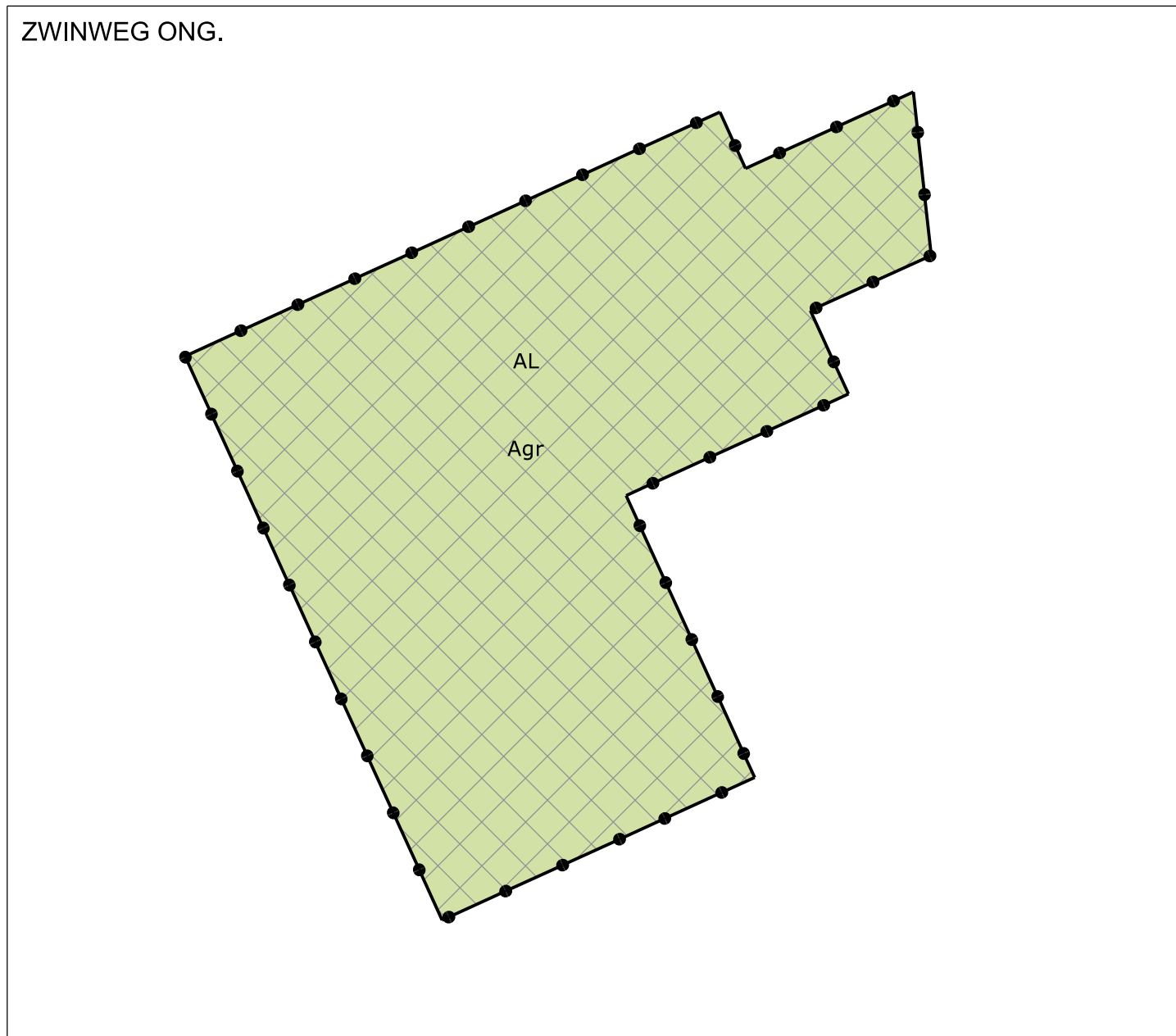
- AGRARISCHE DOELEINDEN
- A
- nadere aanwijzingen
- ⊙ dienst- / bedrijfswoning toegestaan
  - (z) zonder gebouwen

ARCHEOLOGISCH WAARDEVOL TERREIN



AANDUIDINGEN

- TOPOGRAFISCHE GEGEVENS
- GRENS VAN HET PLAN
- BEBOUWINGSGRENS
- BEBOUWINGSVLAK
- CIJFER BIJ LETTER AANDUIDING
- maximum dakvoetheghe
- maximum bouwhoogte

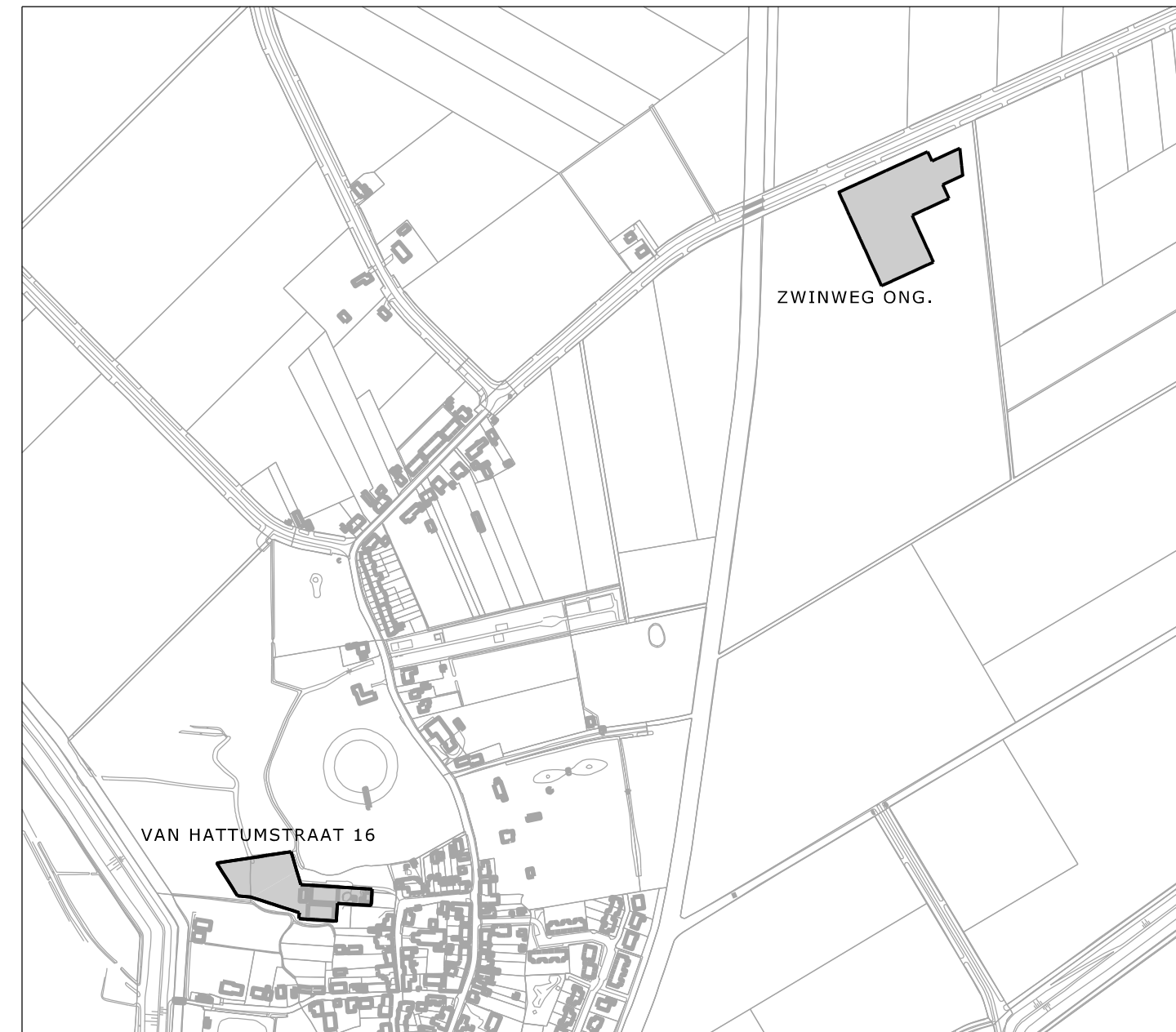


BESTEMMINGEN BINNEN DE GEBRUIKSRUIMTE


- AL

AANDUIDINGEN

- TOPOGRAFISCHE GEGEVENS
- GRENS VAN HET PLAN
- Agr grondgebonden agrarisch bedrijf
- AGRARISCH BOUWBLOK



DEELGEBIEDEN



WIJZIGINGSPLAN 'VAN HATTUMSTRAAT 16 EN ZWINWEG ONG. ELLEWOUTSDIJK, 2014'

VASTGESTELD DOOR HET COLLEGE VAN DE GEMEENTE BORSELE BIJ BESLUIT VAN 8 JULI 2014

DE VOORZITTER,

DE SECRETARIS,

**ROTHUIZEN**

ARCHITECTEN STEDENBOUWKUNDIGEN

project: WIJZIGINGSPLAN 'VAN HATTUMSTRAAT 16 EN ZWINWEG ONG. ELLEWOUTSDIJK, 2014'

gemeente: BORSELE

schaal: 1:1.000 ontwerp: 16-04-2014

formaat: 80 x 30 vastgesteld: 08-07-2014 getekend: pej



contact: www.rothuizen.eu

projectnummer: BS2164 blad: 1 van 1